





LEGENDA:

-  P4 STÁVAJÍCÍ SVISLÉ DOPRAVNÍ ZNAČENÍ
-  P4 NOVÉ SVISLÉ DOPRAVNÍ ZNAČENÍ
-  VODOROVNÉ DOPRAVNÍ ZNAČENÍ



UPOZORNĚNÍ: VŠECHNY INŽENÝRSKÉ SÍTĚ JE NUTNÉ PŘED ZAHÁJENÍM VÝKOPOVÝCH PRACÍ VYTÝČIT JEJICH SPRÁVCI, KTEŘÍ ODPOVÍDAJÍ ZA PŘESNÉ URČENÍ JEJICH POLOHY !!!

Souřadnicový systém S-JTSK, Výškový systém Bpv	
Vypracoval: ALEŠ JAMBOR	Autorizovaný projektant: ING. STANISLAV OSTRUŠKA
Investor: KRAJSKÁ SPRÁVA A ÚDRŽBA SILNIC STŘED. KRAJE, PŘÍSP. ORG. ZBOROVSKÁ 81/11, 150 00 PRAHA 5-SMÍCHOV	
OÚ/MÚ: MĚSTEC KRÁLOVÉ / PODĚBRADY	Formát: 3x44
Datum: ČERVEN 2023	Čís. zakázky: 1953
Akce: III/3245 - MĚSTEC KRÁLOVÉ - UL. DYMOKURSKÁ OKRUŽNÍ KŘÍŽOVATKA	
Příloha: SO 101 - POZEMNÍ KOMUNIKACE - UL. DYMOKURSKÁ SITUACE DOPRAVNÍHO ZNAČENÍ	
Stupeň: PDPS	Souprava:
Měřítko: 1:500	
Příloha č.: D.1.1.6	